

















Tappa
19^a

cronotabella

BRESCIA - APRICA

km 195

VENERDÌ 28 MAGGIO 2010


ALTIM.	LOCALITA'		DISTANZE			ORA DI PASSAGGIO		
			par- ziali	per- corse	da per- correre	media km/ora		
						35	37	39
Provincia di BRESCIA								
136	BRESCIA	via Valcamonica - ss.11 - ss.510	0,0	0,0	195,0	12.10	12.10	12.10
147	innesto scorrimento veloce		5,9	5,9	189,2	12.20	12.19	12.19
223	Bettole	fine scorrimento veloce	6,2	12,0	183,0	12.30	12.29	12.28
214	Provaglio d'Iseo		4,5	16,5	178,5	12.38	12.36	12.35
	P.L.							
198	Iseo		3,1	19,6	175,5	12.43	12.41	12.40
	P.L.							
191	Sulzano		5,2	24,8	170,3	12.52	12.50	12.48
195	Sale Marasino		2,5	27,3	167,8	12.56	12.54	12.51
189	Marone		3,6	30,9	164,1	13.02	13.00	12.57
	n.5 gallerie (m 240-124-409-667-1698)							
	P.L.							
187	Pisogne	sp.55	10,1	41,0	154,1	13.20	13.16	13.13
	P.L.							
Provincia di BERGAMO								
193	Costa Volpino		2,7	43,6	151,4	13.24	13.20	13.17
219	Rogno		4,2	47,8	147,3	13.31	13.27	13.23
Provincia di BRESCIA								
221	Darfo - Boario Terme		5,9	53,7	141,4	13.41	13.37	13.32
239	Piancogno		4,9	58,5	136,5	13.50	13.44	13.40
	P.L.							
277	Malegno		5,7	64,3	130,8	14.00	13.54	13.48
	P.L.							
334	Breno		2,5	66,8	128,3	14.04	13.58	13.52
	P.L.							
364	Capo di Ponte	ss.42	9,9	76,6	118,4	14.21	14.14	14.07
	P.L.							
425	Cedegolo		5,6	82,2	112,9	14.30	14.23	14.16
452	bivio Passo del Vivione		3,4	85,6	109,5	14.36	14.28	14.21
510	Malonno		3,6	89,1	105,9	14.42	14.34	14.27
	626 Sonico		5,5	94,6	100,4	14.52	14.43	14.35
	P.L.							
688	Edolo	via Treboldi	2,6	97,3	97,8	14.56	14.47	14.39
	1005 Corteno Golgi		8,6	105,8	89,2	15.11	15.01	14.52
1140	Aprica - bivio di S.Cristina		5,7	111,5	83,6	15.21	15.10	15.01
Provincia di SONDRIO								
	1173 APRICA		1,4	112,9	82,2	15.23	15.13	15.03
777	Bv. per Santa Cristina		6,3	119,2	75,8	15.34	15.23	15.13
821	Santa Cristina		1,2	120,4	74,7	15.36	15.25	15.15
1427	Valico di Santa Cristina		5,8	126,2	68,9	15.46	15.34	15.24
	1608 Trivigno		4,0	130,2	64,8	15.53	15.41	15.30
1593	Bv. di Trivigno		0,3	130,5	64,5	15.53	15.41	15.30
590	Cologna		12,6	143,1	51,9	16.15	16.02	15.50
504	Lovero		3,2	146,4	48,7	16.20	16.07	15.55
524	Tovo di Sant'Agata		1,9	148,3	46,7	16.24	16.10	15.58
537	Mazzo di Valtellina		1,8	150,1	45,0	16.27	16.13	16.00
	1854 Passo del Mortirolo		12,4	162,4	32,6	16.48	16.33	16.19
Provincia di BRESCIA								
1066	Monno		10,4	172,9	22,2	17.06	16.50	16.35
892	innesto ss.42	ss.42	2,1	175,0	20,1	17.09	16.53	16.39
	galleria (m 60)							
688	Edolo	via Treboldi	4,4	179,4	15,6	17.17	17.00	16.46
1005	Corteno Golgi		8,6	188,0	7,1	17.32	17.14	16.59
Provincia di SONDRIO								
1173	APRICA	Corso Roma	7,1	195,0	0,0	17.44	17.26	17.10


NOTE:

 **Traguardo Volante: Corteno Golgi - via Schivardi (km 105.8)**

 **Rifornimento: Sonico - ss. 42 (km 90-93)**

 **Gran Premio della Montagna: Aprica - 2^a cat. (km 112.9); Trivigno - 1^a cat. (km 130.2); Passo del Mortirolo - 1^a cat. (km 162.4)**

 **Galleria/Tunnel**

 **Passaggio a livello**