










Tappa
18^a

LEVICO TERME - BRESCIA


km 140

cronotabella

GIOVEDÌ 27 MAGGIO 2010

ALTIM.	LOCALITA'		DISTANZE			ORA DI PASSAGGIO		
			par- ziali	per- corse	da per- correre	media km/ora		
						40	42	44
Provincia di TRENTO								
488	LEVICO TERME	SP. 228	0,0	0,0	140,0	13.55	13.55	13.55
485	Bv. per Caldonazzo	sp. 1	1,1	1,1	138,9	13.56	13.56	13.56
467	Caldonazzo		3,4	4,5	135,5	14.01	14.01	14.01
463	Calceranica al Lago	sp. 1dir	2,3	6,8	133,2	14.05	14.04	14.04
676	Bosentino		2,6	9,4	130,6	14.09	14.08	14.07
717	Vigolo Vattaro	ss. 349	2,1	11,5	128,5	14.12	14.11	14.10
425	Bv. di Trento		6,2	17,7	122,3	14.21	14.20	14.19
195	Mattarello	ss. 12	3,0	20,7	119,3	14.26	14.24	14.23
184	Innesto. ss.12		3,0	23,7	116,3	14.30	14.28	14.27
	galleria							
195	Besenello		3,4	27,1	112,9	14.35	14.33	14.31
192	Calliano		1,9	29,0	111,0	14.38	14.36	14.34
183	Volano		3,7	32,7	107,3	14.44	14.41	14.39
192	Rovereto		4,3	37,0	103,0	14.50	14.47	14.45
177	Lizzana		2,6	39,6	100,4	14.54	14.51	14.48
162	Marco		3,5	43,1	96,9	14.59	14.56	14.53
157	Ponte sull'Adige		1,0	44,1	95,9	15.01	14.57	14.55
197	Mori		2,6	46,7	93,3	15.04	15.01	14.58
230	Loppio		4,1	50,8	89,2	15.11	15.07	15.04
	galleria							
69	Torbole		6,7	57,4	82,6	15.21	15.17	15.13
	n. 2 gallerie							
72	Riva del Garda	ss. 45bis	3,3	60,8	79,2	15.26	15.21	15.17
	n. 5 gallerie							
Provincia di BRESCIA								
	n. 4 gallerie							
96	Limone sul Garda		10,6	71,3	68,7	15.42	15.36	15.32
	n. 6 gallerie							
120	Campione del Garda		7,7	79,1	60,9	15.53	15.47	15.42
	n. 10 gallerie							
96	Gargnano		10,0	89,1	50,9	16.08	16.02	15.56
	78 Toscolano-Maderno	ss. 45bis	7,3	96,4	43,6	16.19	16.12	16.06
75	Gardone Riviera		4,5	100,9	39,1	16.26	16.19	16.12
119	Salò	via Garibaldi	3,7	104,6	35,4	16.31	16.24	16.17
181	Roè Volciano		2,7	107,3	32,7	16.35	16.28	16.21
211	Villanuova sul Clisi	sp. 116	3,1	110,4	29,6	16.40	16.32	16.25
201	Gavardo		2,4	112,8	27,2	16.44	16.36	16.28
175	Nuvolento		6,8	119,6	20,4	16.54	16.45	16.38
158	Mazzano		3,8	123,3	16,7	16.59	16.51	16.43
146	Rezzato	sp. 114	3,9	127,2	12,8	17.05	16.56	16.48
133	Sant'Eufemia		3,6	130,8	9,2	17.11	17.01	16.53
141	Piazzale Arnaldo		3,7	134,4	5,6	17.16	17.07	16.58
142	via Spalto San Marco		0,4	134,9	5,1	17.17	17.07	16.58
142	via San Martino d. B.		0,7	135,6	4,4	17.18	17.08	16.59
	150 galleria Tito Speri (m 430)		0,8	136,3	3,7	17.19	17.09	17.00
155	via Pusterla		0,5	136,9	3,1	17.20	17.10	17.01
149	via Tartaglia		0,9	137,8	2,2	17.21	17.11	17.02
148	via F.lli Ugoni		0,6	138,3	1,7	17.22	17.12	17.03
143	Piazza Repubblica		0,8	139,2	0,8	17.23	17.13	17.04
143	BRESCIA	via XX Settembre	0,8	140,0	0,0	17.24	17.14	17.05

NOTE:

 **Traguardo Volante: Toscolano-Maderno . Viale D'Annunzio (km 96.4)**

 **Galleria/Tunnel**