









Tappa  
8<sup>a</sup>

## CHIANCIANO TERME - TERMINILLO

km 189

cronotabella


DOMENICA 16 MAGGIO 2010


ALTIM.	LOCALITA'		DISTANZE			ORA DI PASSAGGIO		
			par- ziali	per- corse	da per- correre	media km/ora		
						37	39	41
<b>Provincia di SIENA</b>								
<b>447</b>	<b>CHIANCIANO TERME</b>	<b>ss.146</b>	<b>0,0</b>	<b>0,0</b>	<b>189,0</b>	<b>12.25</b>	<b>12.25</b>	<b>12.25</b>
332	Querce al Pino		7,0	7,0	182,0	12.36	12.35	12.35
328	innesto ss.326		2,8	9,8	179,2	12.40	12.40	12.39
352	Chiusi		0,7	10,5	178,5	12.42	12.41	12.40
260	stazione Chiusi - Chianciano T.		1,7	12,2	176,8	12.44	12.43	12.42
<b>Provincia di PERUGIA</b>								
250	Po Bandino	ss.71	1,6	13,8	175,3	12.47	12.46	12.45
492	Città della Pieve		7,5	21,2	167,8	12.59	12.57	12.56
<b>Provincia di TERNI</b>								
494	Monteleone di Orvieto		6,8	28,0	161,0	13.10	13.08	13.06
254	Santa Maria		6,4	34,5	154,6	13.20	13.18	13.15
242	Fabro Scalo		2,1	36,6	152,5	13.24	13.21	13.18
465	San Cristoforo		5,9	42,4	146,6	13.33	13.30	13.27
437	Ficulle		1,8	44,3	144,8	13.36	13.33	13.29
	<b>544 Valico di Monte Nibbio</b>		<b>2,4</b>	<b>46,7</b>	<b>142,4</b>	<b>13.40</b>	<b>13.36</b>	<b>13.33</b>
289	Bagni		6,9	53,5	135,5	13.51	13.47	13.43
116	Ponte Adunata		8,7	62,2	126,8	14.05	14.00	13.56
117	Orvieto Scalo	ss.205	0,7	63,0	126,1	14.07	14.01	13.57
113	bivio di Todi		7,7	70,7	118,4	14.19	14.13	14.08
158	Baschi		2,1	72,8	116,3	14.23	14.16	14.11
387	Guardea		13,2	86,0	103,0	14.44	14.37	14.30
	<b>379 Lugnano in Teverina</b>		<b>9,0</b>	<b>95,0</b>	<b>94,1</b>	<b>14.59</b>	<b>14.51</b>	<b>14.43</b>
326	Amelia		10,4	105,4	83,7	15.15	15.07	14.59
96	Narni Scalo	ss.3ter - ss.3	10,8	116,2	72,9	15.33	15.23	15.14
	galleria (m 80)							
129	Narni		2,0	118,1	70,9	15.36	15.26	15.17
	<b>125 Terni - via Di Vittorio</b>	<b>via Turati - via Uri</b>	<b>11,1</b>	<b>129,3</b>	<b>59,8</b>	<b>15.54</b>	<b>15.43</b>	<b>15.34</b>
	<b>368 Marmore</b>		<b>9,3</b>	<b>138,6</b>	<b>50,4</b>	<b>16.09</b>	<b>15.58</b>	<b>15.47</b>
	P.L.							
370	Lago di Piediluco		4,7	143,3	45,7	16.17	16.05	15.54
<b>Provincia di RIETI</b>								
378	bivio di Poggio Bustone		12,3	155,6	33,5	16.37	16.24	16.12
392	Quattro Strade		8,4	164,0	25,1	16.50	16.37	16.24
	P.L.							
393	Rieti	via Morrone - ss.4b	3,5	167,5	21,6	16.56	16.42	16.30
500	Vazia		5,4	172,9	16,1	17.05	16.50	16.38
	<b>1668 MONTE TERMINILLO</b>		<b>16,1</b>	<b>189,0</b>	<b>0,0</b>	<b>17.31</b>	<b>17.15</b>	<b>17.01</b>

NOTE:

 **Traguardo Volante: Terni - via Di Vittorio (km 129.3)**

 **Rifornimento: Lugnano in Teverina (km 95-98)**

 **Gran Premio della Montagna: Valico di Monte Nibbio - 3<sup>a</sup> cat. (km 46.7); Marmore - 3<sup>a</sup> cat. (km 138.6); Monte Terminillo - arrivo (km 189.0)**

 **Galleria/Tunnel**

 **Passaggio a livello**