







Tappa  
**7a**

**CARRARA - MONTALCINO**

**km 220**


cronotabella

**SABATO 15 MAGGIO 2010**

ALTIM.	LOCALITA'		DISTANZE			ORA DI PASSAGGIO		
			par- ziali	per- corse	da per- correre	media km/ora		
						37	39	41
<b>Provincia di MASSA CARRARA</b>								
<b>55</b>	<b>CARRARA</b>	viale 20 Settembre	<b>0,0</b>	<b>0,0</b>	<b>220,0</b>	<b>11.35</b>	<b>11.35</b>	<b>11.35</b>
3	Marina di Carrara		4,8	4,8	215,2	11.42	11.42	11.42
3	Marina di Massa		6,6	11,4	208,5	11.53	11.52	11.51
<b>Provincia di LUCCA</b>								
2	Forte dei Marmi		6,5	17,9	202,0	12.04	12.02	12.01
2	Marina di Pietrasanta		4,2	22,2	197,8	12.10	12.09	12.07
2	Lido di Camaiore		4,1	26,3	193,7	12.17	12.15	12.13
5	Viareggio	via Aurelia sud -ss. 1	4,1	30,4	189,6	12.24	12.21	12.19
	P.L.							
2	Torre del Lago Puccini		6,7	37,1	182,8	12.35	12.32	12.29
<b>Provincia di PISA</b>								
5	Migliarino		8,7	45,8	174,1	12.49	12.45	12.42
8	Pisa - Ponte della Cittadella	via C. Battisti-via Fiorentina	7,9	53,7	166,3	13.02	12.57	12.53
5	Oratoio	via Tosco-Romagnola-ss. 6	5,2	58,9	161,1	13.10	13.05	13.01
4	Navacchio		4,1	63,0	157,0	13.17	13.11	13.07
8	Cascina		4,7	67,7	152,2	13.24	13.19	13.14
9	Fornacette		3,0	70,7	149,3	13.29	13.23	13.18
18	Pontedera	via della Repubblica	4,4	75,0	144,9	13.36	13.30	13.24
23	Ponsacco	sr 439	5,9	80,9	139,1	13.46	13.39	13.33
45	Capannoli		4,6	85,5	134,5	13.53	13.46	13.40
58	Bv. di Peccioli		6,2	91,7	128,3	14.03	13.56	13.49
55	La Sterza		5,5	97,2	122,8	14.12	14.04	13.57
	<b>81 Inn. sr. 439 dir</b>	<b>sr. 439 dir</b>	<b>4,8</b>	<b>102,0</b>	<b>118,0</b>	<b>14.20</b>	<b>14.11</b>	<b>14.04</b>
106	Bv. di Volterra		6,6	108,5	111,4	14.31	14.21	14.13
340	Roncolla	sp. 68	10,6	119,1	100,8	14.48	14.38	14.29
431	Torre di Montemiccioni	sp. 27	10,0	129,1	90,8	15.04	14.53	14.43
<b>Provincia di SIENA</b>								
398	Casole d'Elsa		10,7	139,9	80,1	15.21	15.10	14.59
209	Inn. sp 541	sp. 541	6,0	145,9	74,1	15.31	15.19	15.08
314	Bv. per Rosia	sp. 73 bis	13,3	159,2	60,8	15.53	15.39	15.27
205	Rosia	sp. 99	4,7	163,9	56,1	16.00	15.47	15.34
186	Innesto ss. 223	ss. 223	6,3	170,1	49,8	16.10	15.56	15.43
176	Bv. per Vescovado	sp. 33	6,4	176,5	43,5	16.21	16.06	15.53
	<b>467 Passo del Rospatoio</b>		<b>6,2</b>	<b>182,6</b>	<b>37,3</b>	<b>16.31</b>	<b>16.15</b>	<b>16.02</b>
	<b>296 Murlo</b>	<b>sp. 34 C-D</b>	<b>5,7</b>	<b>188,3</b>	<b>31,7</b>	<b>16.40</b>	<b>16.24</b>	<b>16.10</b>
207	Inizio settore bianco n. 1 (5.5 km)	str. Comunale di Murlo	4,9	193,2	26,7	16.48	16.32	16.17
144	Fine settore bianco n. 1	sp. 34 C-D	5,5	198,7	21,2	16.57	16.40	16.25
239	Bibbiano	sp. 103	1,5	200,2	19,7	16.59	16.43	16.28
193	Inizio settore bianco n. 2 (14 km)		0,8	201,0	18,9	17.00	16.44	16.29
	P.L.							
356	Castiglione del Bosco		5,4	206,4	13,5	17.09	16.52	16.37
506	Fine settore bianco n. 2		8,5	214,9	5,1	17.23	17.05	16.49
	<b>585 Poggio Civitella</b>	<b>sp. 14</b>	<b>0,8</b>	<b>215,6</b>	<b>4,3</b>	<b>17.24</b>	<b>17.06</b>	<b>16.50</b>
<b>554</b>	<b>MONTALCINO</b>	<b>viale Roma</b>	<b>4,3</b>	<b>220,0</b>	<b>0,0</b>	<b>17.31</b>	<b>17.13</b>	<b>16.56</b>

NOTE:

 **Traguardo Volante: Murlo - via Martiri di Rigosecco (km 190.3)**

 **Rifornimento: sr. 439 dir (km 103-106)**

 **Gran Premio della Montagna: Passo del Rospatoio - 3ª cat. (km 182.6); Poggio Civitella - 2ª cat. (km 215.6)**

 **Passaggio a livello**