

Kilomètres							Horaires		
Parcours	à parcourir	Alti-tude	ETAPE 4				42 km/h	40 km/h	38 km/h

ISÈRE (38)

			VC	SAINT MAURICE L'EXIL	DÉPART FICTIF		12:00	12:00	12:00
0,0	180,4	160	RD 4	SAINT MAURICE L'EXIL	DÉPART RÉEL		12:08	12:08	12:08
3,3	177,1	165	"	St CLAIR DU RHONE			12:13	12:13	12:13
5,3	175,1	155	"	LES ROCHES DE CONDRIEU			12:20	12:20	12:21

RHÔNE (69) Pont sur le Rhône

6,1	174,3	150	RD 28	CONDRIEU (avenue Charles de Gaulle) passage à niveau			12:21	12:22	12:22
6,6	173,8	145	RD 386	carrefour RD 28 (avenue Charles de Gaulle) / RD 386 (Grande Rue)			12:22	12:22	12:23
6,8	173,6	145	RD 28	carrefour RD 386 (Grande Rue) / RD 28 (rue de la Mairie)			12:22	12:23	12:23
10,1	170,3	330	RD 59	ROND POINT RD 28 / RD 59 AU LIEU DIT " LE ROSAY " À CONDRIEU			12:27	12:28	12:28
12,6	167,8	305	RD 59 E	carrefour RD 59 / RD 59 E			12:31	12:31	12:32
16,0	164,4	410	RD 502	côte du Pilon car RD 59 A / RD 502 / RD 19			12:35	12:37	12:38
20,5	159,9	350	"	TREVES	DANGER		12:42	12:43	12:45
24,0	156,4	230	RD 488	carrefour RD 502 / RD 488 près Rive de Gier			12:47	12:49	12:50

LOIRE (42)


24,5	155,9	230	RD 37-1	carrefour RD 488 / RD 37-1			12:48	12:49	12:51
25,6	154,8	280	"	TARTARAS			12:49	12:51	12:53
26,0	154,4	295	VC	carrefour RD 37-1 / route de la Roussillière			12:50	12:52	12:54
26,9	153,5	330	VC	côte de Tartaras			12:51	12:53	12:55

RHÔNE (69)

28,3	152,1	355	RD 2 E	lieu dit la Roussillière à St Maurice sur Dargoire car C8 / RD 342 / RD 2 E			12:53	12:55	12:57
31,0	149,4	450	RD 167	St MAURICE SUR DARGOIRE carrefour RD 2 E / RD 167			12:57	12:59	13:01
32,4	148,0	420	RD 2	carrefour RD 167 / RD 2			12:59	13:01	13:04
34,3	146,1	360	RD 30	lieu dit Bellevue carrefour RD 2 / RD 30			13:02	13:04	13:07
37,3	143,1	340	"	MORNANT			13:06	13:08	13:11
37,8	142,6	320	"	rond point RD 34 / RD 30			13:07	13:09	13:12
38,8	141,6	375	RD 34	carrefour RD 30 / RD 34			13:08	13:11	13:14
41,6	138,8	460	"	CHAUSSAN			13:12	13:15	13:18
48,4	132,0	665	"	carrefour RD 34 / RD 75			13:22	13:25	13:29
51,1	129,3	740	"	St MARTIN EN HAUT			13:26	13:29	13:33
51,2	129,2	740	RD 34	côte de St Martin en Haut			13:26	13:29	13:33
51,8	128,6	725	RD 311	rond point RD 34 / RD 311			13:27	13:30	13:34
52,4	128,0	690	VC	rond point RD 311 / rue de la croix Bertrand / rue des Heures			13:27	13:31	13:35
52,8	127,6	730	RD 34	carrefour rue des Heures / RD 34 (rue de Fontbénite)			13:28	13:32	13:36
52,9	127,5	725	"	carrefour RD 34 / RD 122			13:28	13:32	13:36
53,3	127,1	710	"	carrefour RD 34 / RD 34 E			13:29	13:32	13:37
57,6	122,8	780	"	DUERNE			13:35	13:39	13:43
57,9	122,5	790	RD 489	carrefour RD 34 / RD 489			13:35	13:39	13:44
61,5	118,9	867	RD 489	col des Brosses			13:40	13:45	13:50
65,4	115,0	720	RD 113	carrefour RD 489 / RD 113 près Yzeron			13:46	13:51	13:56
68,3	112,1	840	RD 113	côte de Malval sprint bijouterie POLLARD			13:50	13:55	14:00
72,0	108,4	732	"	col de Malval carrefour RD 113 / RD 50			13:55	14:01	14:06
74,6	105,8	712	RD 24	col de la Luère carrefour RD 113 / RD 24			13:59	14:04	14:10
79,2	101,2	420	RD 70	carrefour RD 24 / RD 70			14:06	14:11	14:18
81,4	99,0	425	"	POLLIONNAY			14:09	14:15	14:21
84,1	96,3	430	"	carrefour RD 70 / RD 99			14:13	14:19	14:25
88,6	91,8	375	"	rond point RD 70 / RD 7			14:19	14:25	14:32
89,5	90,9	315	"	LENTILLY			14:20	14:27	14:34
90,3	90,1	305	VC	carrefour RD 70 / chemin du bois seigneur			14:22	14:28	14:35
90,8	89,6	310	"	carrefour chemin du bois seigneur / rue du Charpenay			14:22	14:29	14:36
91,9	88,5	310	"	carrefour rue du Charpenay / rue de l'Aqueduc			14:24	14:30	14:38
93,0	87,4	330	RD 30	carrefour rue de Charpenay / RD 30 (rue de Paris)			14:25	14:32	14:39
93,1	87,3	330	"	pont sur RN 7			14:26	14:32	14:40





Kilomètres							Moyenne course		
Parcours	à parcourir	Alti-tude	ITINÉRAIRE ETAPE 4 (Suite)				42 km/h	40 km/h	38 km/h
96,8	83,6	215	"	carrefour RD 30 / RD 77			14:31	14:38	14:45
97,0	83,4	210	"	LOZANNE			14:31	14:38	14:46
97,8	82,6	200	RD 385	rond point RD 30 / RD 385 (route de Lyon)			14:32	14:39	14:47
97,9	82,5	200	RD 30	ROND POINT RD 385 (RUE DU PONT) / RD 30 (ROUTE DE CHAZAY)			14:32	14:39	14:47
98,1	82,3	200	RD 30	LOZANNE	carrefour RD 30 / RD 30 E		14:33	14:40	14:47
100,1	80,3	220	"	CHAZAY D'AZERGUES			14:36	14:43	14:51
101,5	78,9	215	RD 30 E	carrefour RD 30 / RD 30 E			14:38	14:45	14:53
101,7	78,7	210	"	carrefour RD 30 E / RD 16 E			14:38	14:45	14:53
102,7	77,7	195	"	passage à niveau			14:39	14:47	14:55
103,1	77,3	195	RD 16	CIVRIEUX D'AZERGUES	rond point RD 30 E / RD 16		14:40	14:47	14:55
104,3	76,1	195	"	MARCILLY D'AZERGUES			14:42	14:49	14:57
104,6	75,8	195	"	carrefour RD 16 / RD 16 E			14:42	14:49	14:58
106,0	74,4	220	"	rond point RD 16 / RD 306			14:44	14:52	15:00
106,3	74,1	225	RD 42	rond point RD 16 / RD 42			14:44	14:52	15:00
109,9	70,5	415	"	LIMONEST			14:50	14:57	15:06
110,7	69,7	405	VC	carrefour RD 42 (avenue du Gal de Gaulle) / route du mont Verdun			14:51	14:59	15:07
111,1	69,3	430	RD 92	carrefour route du mont Verdun / RD 92			14:51	14:59	15:08
113,8	66,6	585	RD 92	col du mont Verdun			14:55	15:03	15:12
115,6	64,8	525	RD 73	carrefour RD 92 / RD 73 au lieu dit la croix de Presle			14:58	15:06	15:15
117,3	63,1	390	"	POLEYMIEUX AU MONT D'OR			15:00	15:08	15:18
118,5	61,9	310	"	DANGER			15:02	15:10	15:20
120,0	60,4	240	"	DANGER			15:04	15:13	15:22
120,6	59,8	230	"	CURIS AU MONT D'OR			15:05	15:13	15:23
121,0	59,4	200	"	DANGER			15:05	15:14	15:24
121,5	58,9	200	"	ALBIGNY SUR SAONE			15:06	15:15	15:24
122,4	58,0	170	RD 16	rond point RD 73 (avenue de la Gare) / RD 51 (quai Villevert) / RD 16			15:07	15:16	15:26
122,5	57,9	170	"	pont de Neuville			15:08	15:16	15:26
122,7	57,7	170	RD 433	NEUVILLE SUR SAONE	rd pt RD 16 / RD 433 (quai Pasteur)		15:08	15:17	15:26
122,8	57,6	170	VC	carrefour RD 433 (quai Pasteur) / rue P Dugelay			15:08	15:17	15:26
123,3	57,1	180	"	rond point rue P Dugelay / rue Pollet			15:09	15:17	15:27
123,4	57,0	185	"	rue Pollet	PASSAGE À NIVEAU		15:09	15:18	15:27
123,7	56,7	200	"	MONTANAY	rond point rue Pollet / rue de Neuville		15:09	15:18	15:28
124,9	55,5	270	"	carrefour rue de Neuville / rue Centrale			15:11	15:20	15:30
125,5	54,9	300	VC	côte de Montanay sur la rue Centrale	3ème catégorie		15:12	15:21	15:31
127,2	53,2	300	RD 1	rond point rue des échets / RD 1 (route de St Trivier)			15:14	15:23	15:33
130,2	50,2	260	RD 85	rond point RD 1 (route de St Trivier) / RD 85 près Cailloux sur Fontaines			15:19	15:28	15:38

AIN (01)

132,6	47,8	275	"	lieu dit " les Echets " à Miribel			15:22	15:31	15:42
132,7	47,7	275	VC	rond point RD 71 A (rue de la Saône) / RD 1083 / rue de la Dombes			15:22	15:32	15:42
133,7	46,7	290	"	rond point rue de la Dombes / RD 71 A			15:24	15:33	15:44
134,4	46,0	270	RD 38	carrefour rue de la Dombes / RD 38 vers la plateforme Intermarché			15:25	15:34	15:45
137,0	43,4	300	RD 38	TRAMOYES			15:28	15:38	15:49
137,6	42,8	300	"	rond point RD 38 / RD 82			15:29	15:39	15:50
144,2	36,2	205	"	LA BOISSE			15:39	15:49	16:00
144,7	35,7	190	VC	carrefour RD 38 / RD 1084 / rue Joseph Guinet			15:39	15:50	16:01
145,0	35,4	190	"	carrefour rue Joseph Guinet / rue des Ecoles			15:40	15:50	16:01
145,3	35,1	185	"	carrefour rue des Ecoles / route des Gravelles			15:40	15:50	16:02
146,2	34,2	195	RD 61 A	rond point C 17 (route des Gravelles) / RD 61 A / sortie bretelle autoroute			15:41	15:52	16:03
146,6	33,8	190	C 100	rond point RD 61 A / C 100			15:42	15:52	16:04
147,1	33,3	195	"	DANGER			15:43	15:53	16:05
147,9	32,5	190	RD 61	rond point C 100 / RD 61			15:44	15:54	16:06

Kilomètres							Moyenne course		
Parcours	à parcourir	Alti-tude	ITINÉRAIRE ETAPE 4 (Suite)				42 km/h	40 km/h	38 km/h

RHÔNE (69) Pont de Jons

153,1	27,3	205	RD 6 E	JONS			15:51	16:02	16:14
153,2	27,2	200	RD 6	rond point RD 6 E / RD 6			15:51	16:02	16:14
154,1	26,3	210	RD 55	Département de l'Isère (38)			15:53	16:04	16:16
154,9	25,5	205	"	VILLETTE D'ANTHON			15:54	16:05	16:17
155,6	24,8	205	RD 124 Z	carrefour RD 55 / RD 124 Z			15:55	16:06	16:18
160,0	20,4	225	"	JANNEYRIAS			16:01	16:13	16:25
160,7	19,7	230	RD 517	carrefour RD 124 Z / RD 517			16:02	16:14	16:26
164,0	16,4	215	"	rond point du petit Prince : RD 517 / VC : entrée sur le circuit			16:07	16:19	16:31
164,4	16,0	215	RD 517	CHARVIEU-CHAVAGNEUX lac de frémenville			16:07	16:19	16:32
165,6	14,8	205	VC	rond point RD 517 (route de lyon) / boulevard de l'union			16:09	16:21	16:34
165,9	14,5	205	RD 24 A	rd pt de la petite Sirène : bd de l'union / RD 24 A (rue de la Liberté)			16:10	16:21	16:34
166,0	14,4	205	VC	carrefour RD 24 A (rue de la Liberté) / rue A Grammont			16:10	16:22	16:35
166,6	13,8	205	VC	premier passage sur la ligne d'arrivée rue A Grammont	CT=3		16:11	16:22	16:36
166,7	13,7	205	"	carrefour rue A Grammont / avenue du Collège			16:11	16:23	16:36
167,2	13,2	210	"	rond point rue de la République / rue de la Léchère			16:11	16:23	16:37
168,0	12,4	215	"	rond point rue de la Léchère / route des Perves			16:13	16:25	16:38
168,6	11,8	215	RD 517	rond point du petit Prince : route des Perves / RD 517 (route de lyon)			16:13	16:25	16:39
169,0	11,4	215	RD 517	CHARVIEU-CHAVAGNEUX lac de frémenville			16:14	16:26	16:39
170,2	10,2	205	VC	rond point RD 517 (route de lyon) / boulevard de l'union			16:16	16:28	16:41
170,5	9,9	205	RD 24 A	rd pt de la petite Sirène : bd de l'union / RD 24 A (rue de la Liberté)			16:16	16:28	16:42
170,6	9,8	205	VC	carrefour RD 24 A (rue de la Liberté) / rue A Grammont			16:16	16:28	16:42
171,2	9,2	205	VC	deuxième passage sur la ligne d'arrivée	CT=2		16:17	16:29	16:43
175,8	4,6	205	VC	troisième passage sur la ligne d'arrivée	CT=1		16:24	16:36	16:50
180,4	0,0	205	VC	CHARVIEU-CHAVAGNEUX : quatrième passage Arrivée			16:30	16:43	16:57